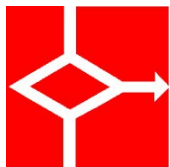




Comitato Permanente Sistemi Geografici

Workshop

INSPIRE: prepararsi all'atterraggio. Atto II



AICA



SME /
SPIRE



This project
is funded by the European Union
under the grant n. 296307



Postfazione, passi successivi

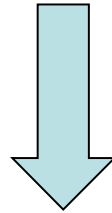
Monica Sebillo, Università degli Studi di Salerno
Franco Vico, AMFM GIS ITALIA



This project
is funded by the European Union
under the grant n. 296307

Partecipanti

- le Regioni e altri enti locali del Sud Italia, per condividere un punto di vista su decreti e disposizioni di loro responsabilità, e sulle azioni concrete intraprese o da intraprendere nel breve tempo per rispondere agli input che pervengono o perverranno dal livello nazionale attraverso l'Italian Contact Point INSPIRE costituito presso il MATTM;
- piccole e medie imprese del settore della Geo-ICT attive nel supportare i processi connessi all'implementazione della Direttiva INSPIRE;
- ricercatori e professionisti.



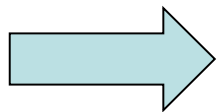
un confronto su aspetti operativi e tecnologici che relazionano ICT, regole tecniche, validazione e conformità.

Obiettivi del workshop

Investigare modalità organizzative e operative per trasformare dati territoriali esistenti in conformità alle Data Specification INSPIRE

i temi dell'Annex I (conformità dal 4 febbraio 2013): - Idrografia - Indirizzi - Nomi geografici - Reti di trasporto - Siti Protetti - Unità amministrative

i temi dell'Annex III (conformità dal ottobre 2015): - Edifici - Produzione e impianti industriali - Utilizzo del territorio (Land Use) - Zone a rischio naturale - Zone sottoposte a gestione/limitazioni/regolamentazione e unità con obbligo di comunicare dati



condividere soluzioni e metodi già adottati utilizzando i canali CISIS, AMFM GIS Italia

a proposito del rapporto "pubblico-privato"

Country Report del Belgio:

In the different regions, private actors are represented in the coordination structure of the regional SDI. Country

Country Report della Repubblica Ceca:

The private Geo-ICT sector has always been a strong player in the forming of the national geoinformation strategy. For INSPIRE the important involvement in the national coordination is even higher. ..

AMFM, CISIS e Progetto europeo *smeSpire*

3 webinar:

- Ottobre (seconda metà)
- Novembre (in concomitanza con ASITA o la settimana successiva)
- Dicembre (prima metà)

L'obiettivo è di ripetere la formula del workshop di oggi con Regioni, Province, Comuni, Agenzie ... e aziende private

per discutere come gli enti locali si devono attrezzare e cosa devono fare per rispondere agli obblighi di legge derivanti dalla Direttiva INSPIRE, rendendo i propri dati interoperabili e armonizzati.

Eurogeographics
Schema Trasformation Workshop

8-9 ottobre in Francia:

<http://www.eurogeographics.org/event/inspire-ken-schema-transformat>

Il tema è lo stesso di questo workshop, il target è diverso
(national mapping agencies)

La presentazione di quel workshop recita:

NMCAs, as other data producers, will have to make their data compliant with INSPIRE interoperability Implementing Rules; during next years, this compliance will mainly be achieved through schema and data transformation.