



Federazione italiana delle Associazioni Scientifiche  
per le Informazioni Territoriali e Ambientali



Associazione Italiana  
di Cartografia



Associazione Italiana  
di Telerilevamento



## **LA GEO-LOCALIZZAZIONE COME ELEMENTO UNIFICANTE DELLE AZIONI E DELLE INFORMAZIONI PER I SERVIZI AI CITTADINI**

**Roma, 25 settembre 2014**



Federazione italiana delle Associazioni Scientifiche  
per le Informazioni Territoriali e Ambientali



Associazione Italiana  
di Cartografia



Associazione Italiana  
di Telerilevamento



**Giuseppe Scanu**  
Presidente

# ASITA

**UN'ESPERIENZA TUTTA ITALIANA  
CHE DURA DA 18 ANNI (A OTTOBRE)**



Federazione italiana delle Associazioni Scientifiche  
per le Informazioni Territoriali e Ambientali



Associazione Italiana  
di Cartografia



Associazione Italiana  
di Telerilevamento



# ASITA UN'ESPERIENZA DI 18 ANNI

UN LUNGO PROCESSO CHE HA COME CAMPO D'AZIONE **IL DATO** E LA SUA

**GEOLOCALIZZAZIONE**

COME

**ACQUISIZIONE, SELEZIONE, ELABORAZIONE, RAPPRESENTAZIONE, GESTIONE,  
SCAMBIO**



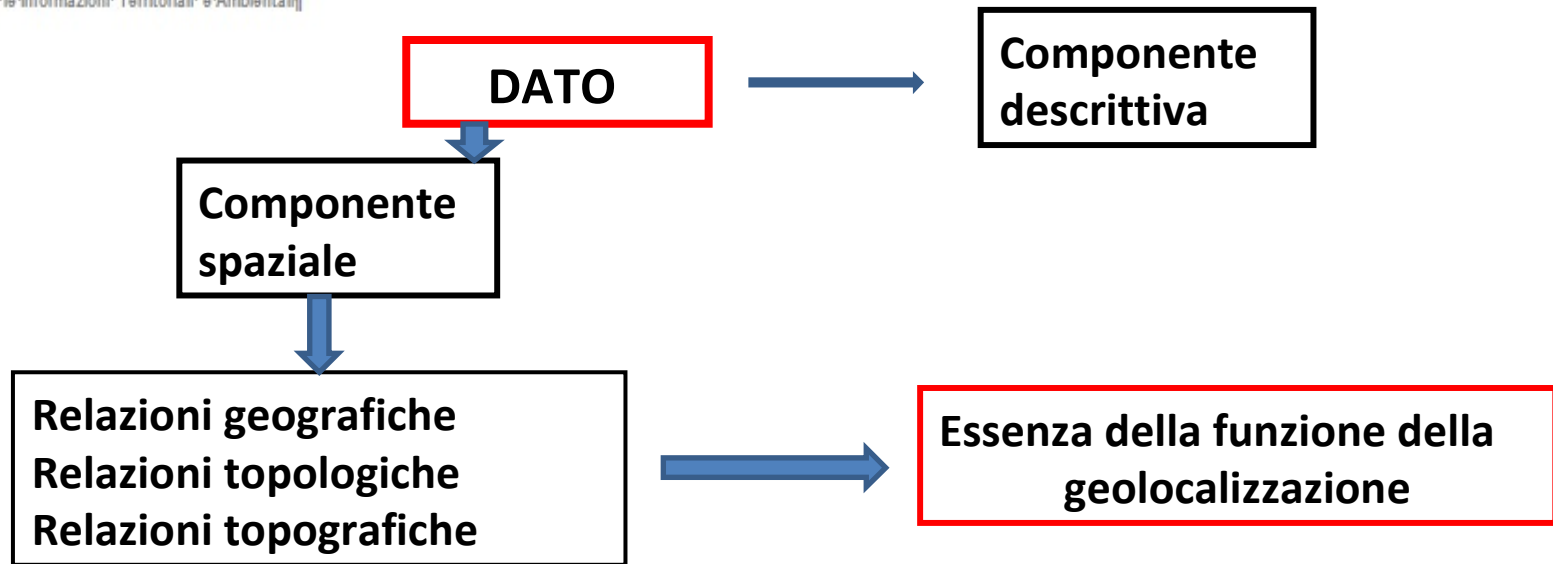
Federazione italiana delle Associazioni Scientifiche  
per le Informazioni Territoriali e Ambientali



Associazione Italiana  
di Cartografia



Associazione Italiana  
di Telerilevamento



Assunzione di valore rapportandosi alle altre componenti territoriali

**Scenograficamente** – sulle immagini (es. Google)

**Tecnicamente** - sulla carta



Federazione italiana delle Associazioni Scientifiche  
per le Informazioni Territoriali e Ambientali



Associazione Italiana  
di Cartografia



Associazione Italiana  
di Telerilevamento





Federazione italiana delle Associazioni Scientifiche  
per le Informazioni Territoriali e Ambientali



Associazione Italiana  
di Cartografia



Associazione Italiana  
di Telerilevamento



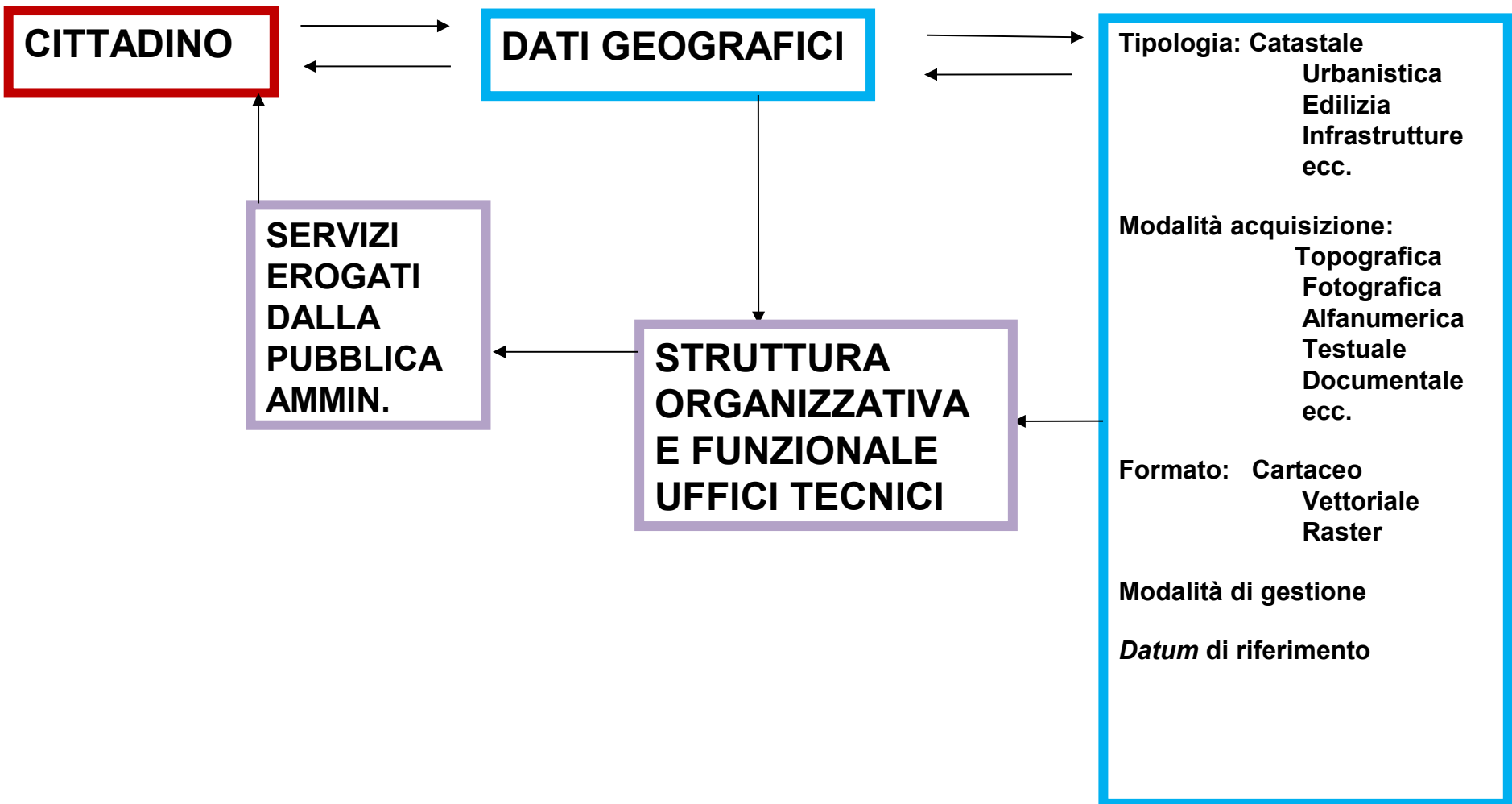
# LA GEO-LOCALIZZAZIONE COME ELEMENTO UNIFICANTE DELLE AZIONI E DELLE INFORMAZIONI PER I SERVIZI AI CITTADINI

Giuseppe Scanu

**UN DIFFICILE RAPPORTO TRA DATI, PA, CITTADINO-UTENTE**

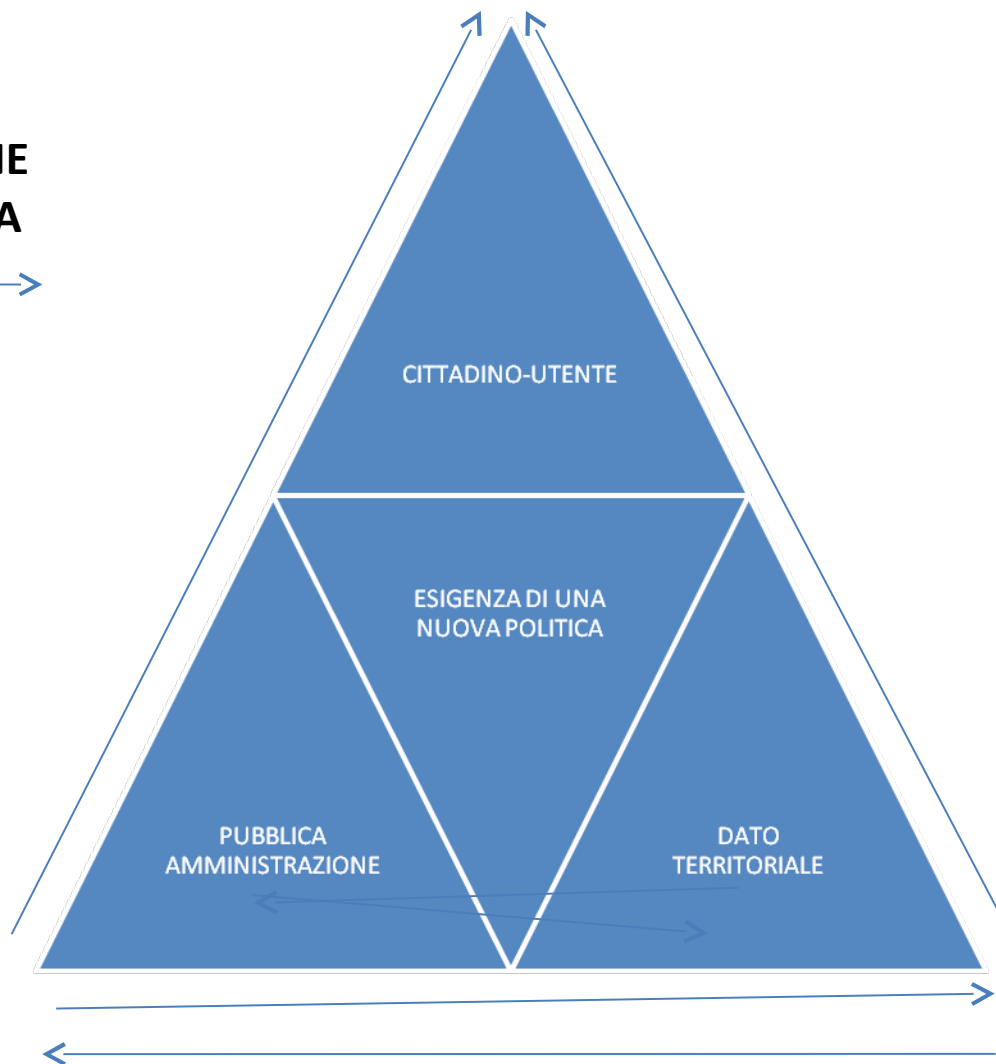
Roma, 25 settembre 2014

# IL CITTADINO, I DATI, LA PA : UN RAPPORTO NON FACILE



# IL RAPPORTO ATTUALE: INTERAZIONE SBILANCIATA

**INTERAZIONE  
SBILANCIATA**



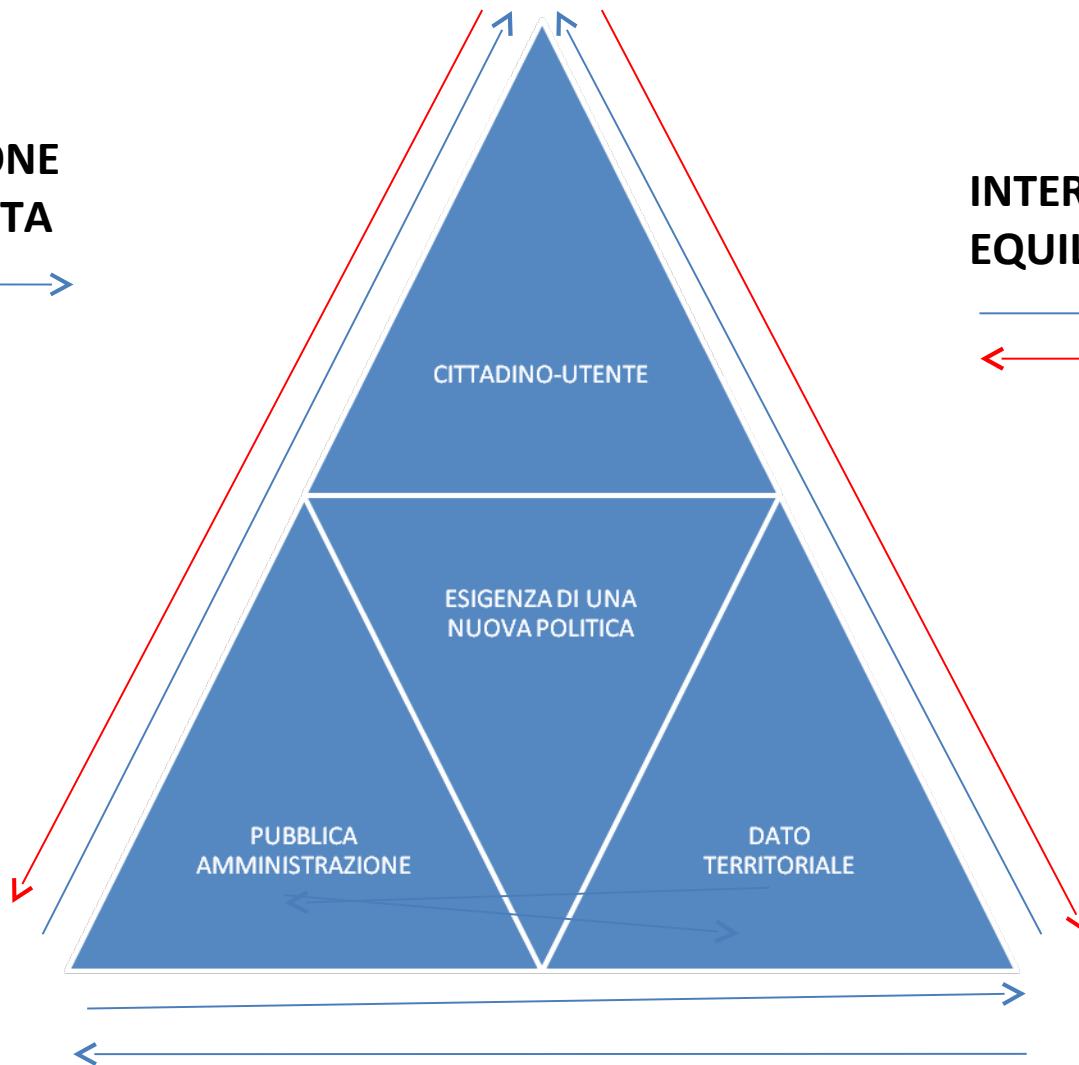


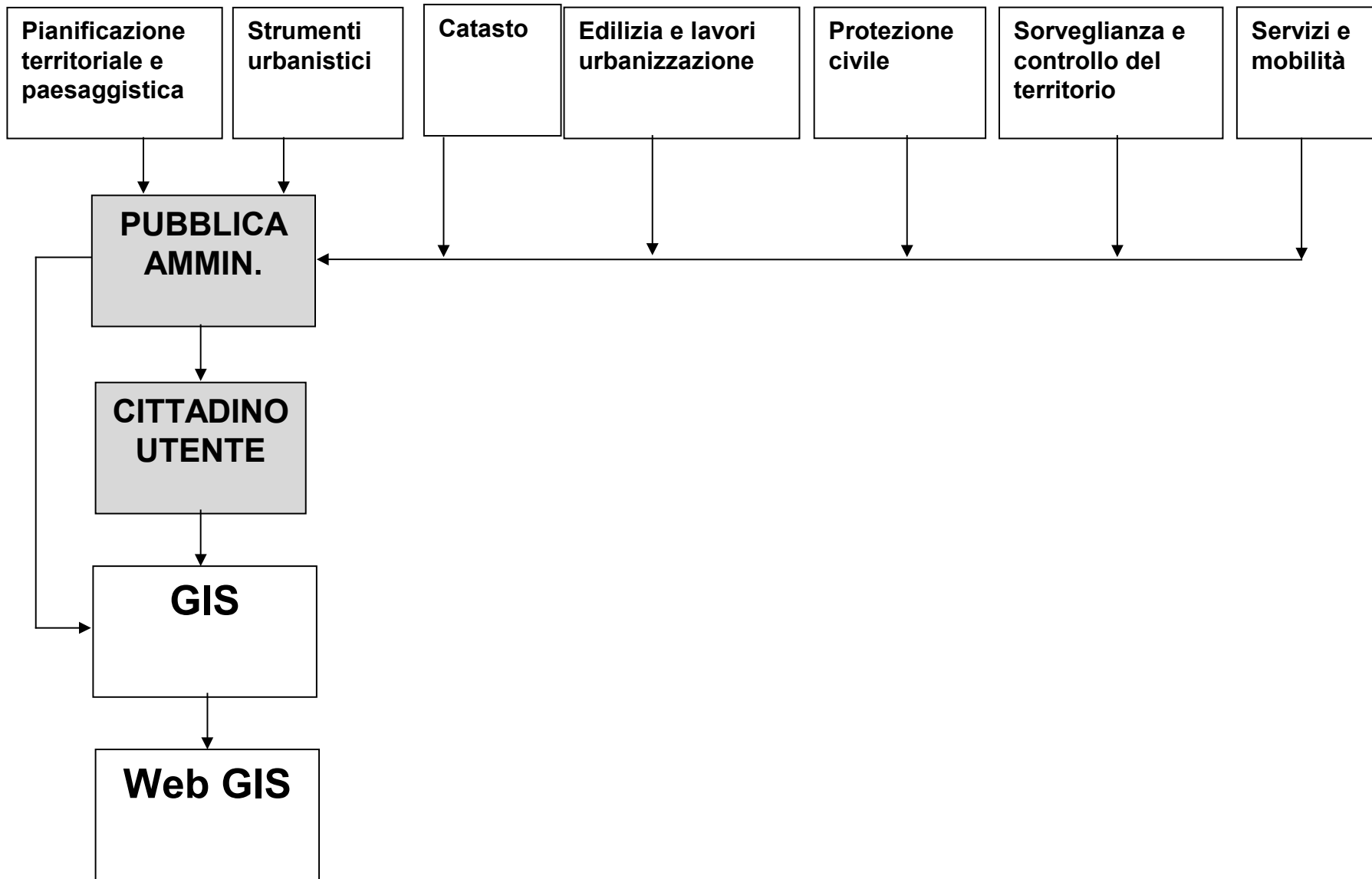
# IL RAPPORTO POSSIBILE: INTERAZIONE EQUILIBRATA

**INTERAZIONE SBILANCIATA**



**INTERAZIONE EQUILIBRATA**





# LE NUOVE POLITICHE SUI DATI TERRITORIALI A INIZIARE DAL CODICE DELL'AMMINISTRAZIONE DIGITALE

